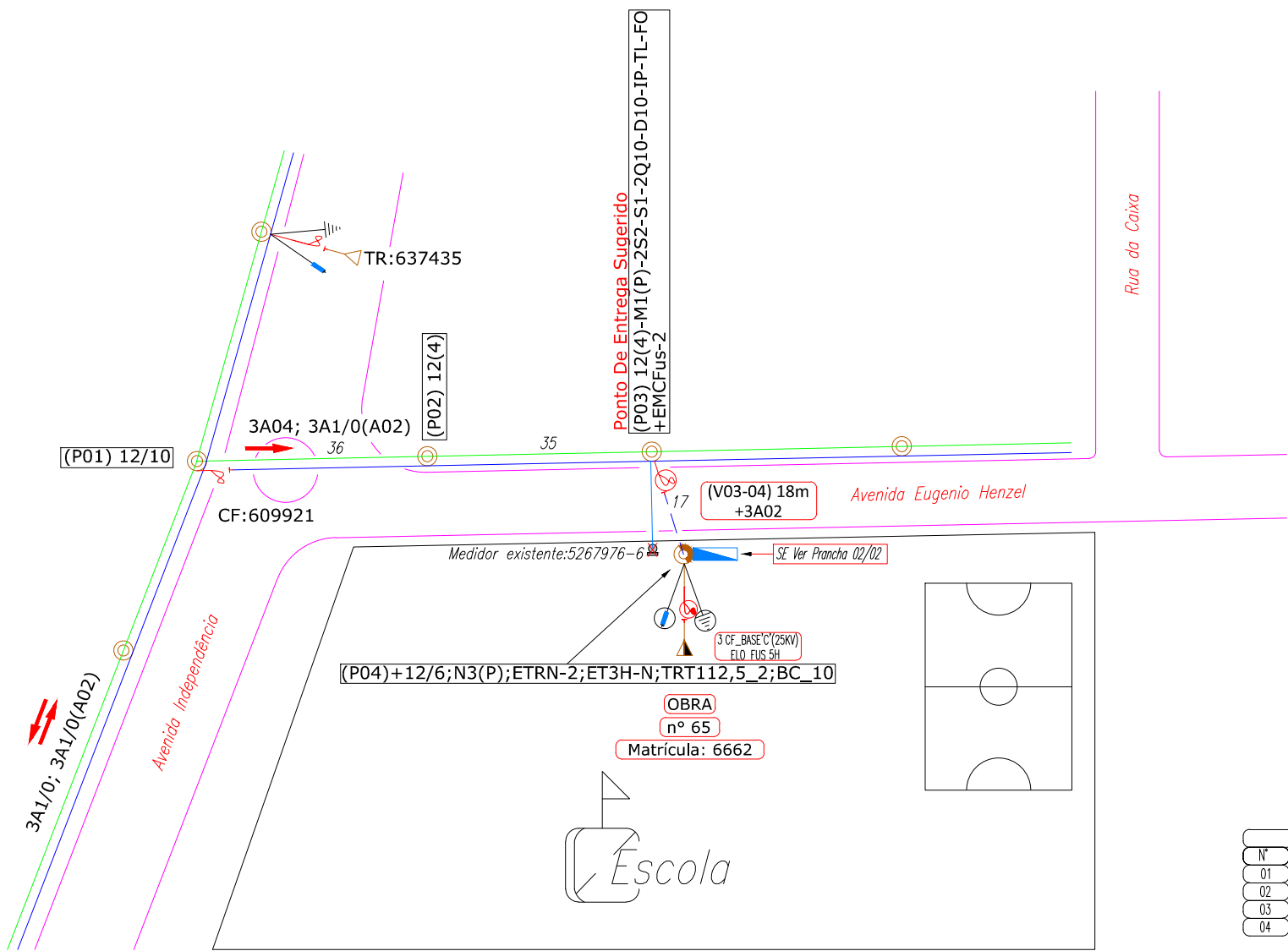




Planta de Situação
Escala 1:1000

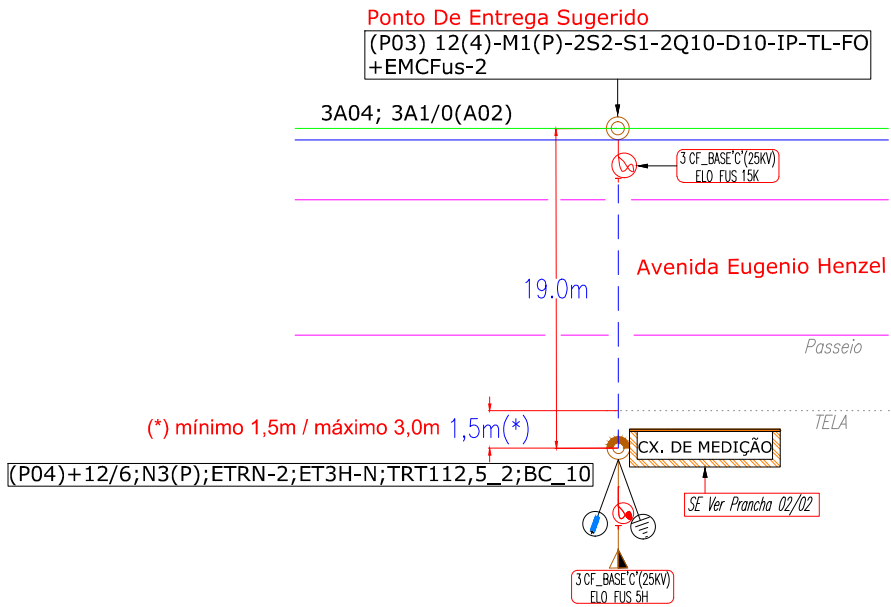


Sistema De Projeção			
<input checked="" type="checkbox"/> UTM	<input type="checkbox"/> TM	<input type="checkbox"/> Geografica	
Datum			
<input checked="" type="checkbox"/> WGS 84	<input type="checkbox"/> SAD 69		
Fuso			
<input type="checkbox"/> 21s	<input checked="" type="checkbox"/> 22S		
<input type="checkbox"/> Possui Licenciamento Ambiental			
<input checked="" type="checkbox"/> Não Possui Necessidade de Licenciamento Ambiental			

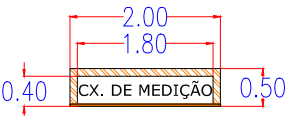
Sistema de Coordenadas - Fuso 22J - UTM - WGS 84					
N	Y	Y	Solo	Acesso	Linha Viva
01	694375.590	6887319.019	B	Rua	Sim
02	694411.790	6887319.770	B	Rua	Sim
03	694446.989	6887320.505	B	Rua	Sim
04	694452.030	6887304.370	B	Rua	Sim

* Está sendo apresentado um traçado de rede sugerido (entre os postes n° 03 e 04), sendo que o tipo de rede/estruturas/ cabos serão definidos no projeto da via pública elaborada pela concessionária.

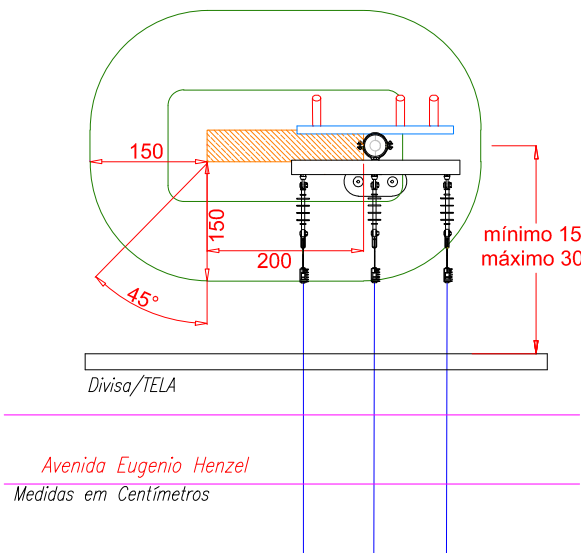
Cotas
Escala 1:100



Cotas da Mureta
Escala 1:100



Vista Superior



Detalhe 01: Ponto de entrega sugerido



Detalhe 02: Medição existente



ENGENHARIA ELÉTRICA | PREVENÇÃO CONTRA INCÊNDIOS
Rua Bento Gonçalves, 968, Sala 2, Centro, Ijuí - RS | (55) 3332-1740

Razão Social:		Ref.:Projeto
Município de Roque Gonzales		018/2020
Endereço:		Data:
Avenida Eugenio Henzel, n° 65, Vila Santo Antônio- Roque Gonzales/RS		10/03/2020
Assunto:		ART Nº:
Subestação com medição indireta em baixa tensão		10684567
		Escala:
		1:1000
		Folha:
		A2
Resp. Técnico Projeto:		Prancha 01 de 02
Eng°. Antônio Rodrigo Juswiaki dos Santos CREA-RS:134651		Desenhista:
		Guilherme Ramires
Solicitante:		
Município de Roque Gonzales CNPJ: 87.612.982/0001-50		